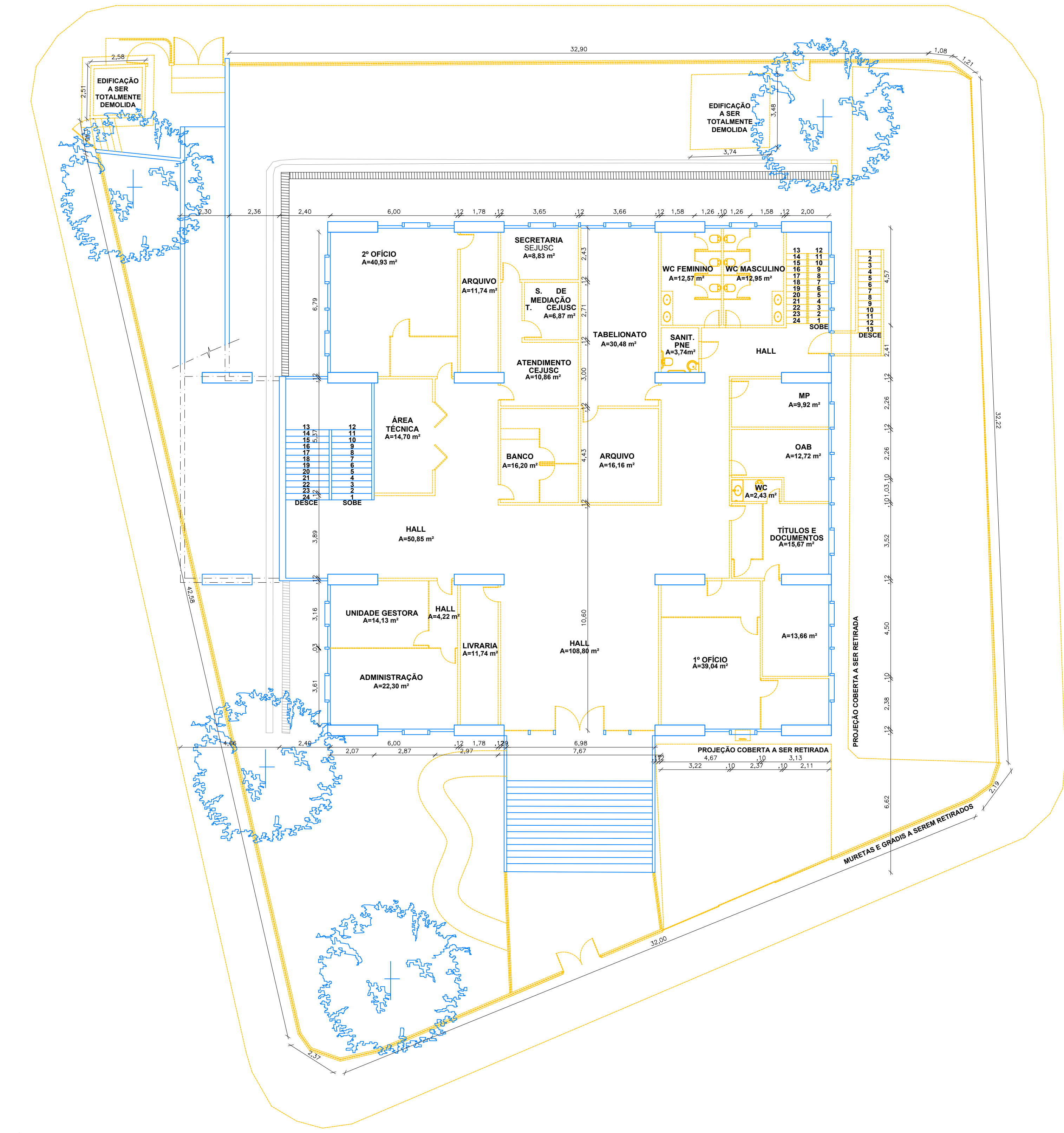
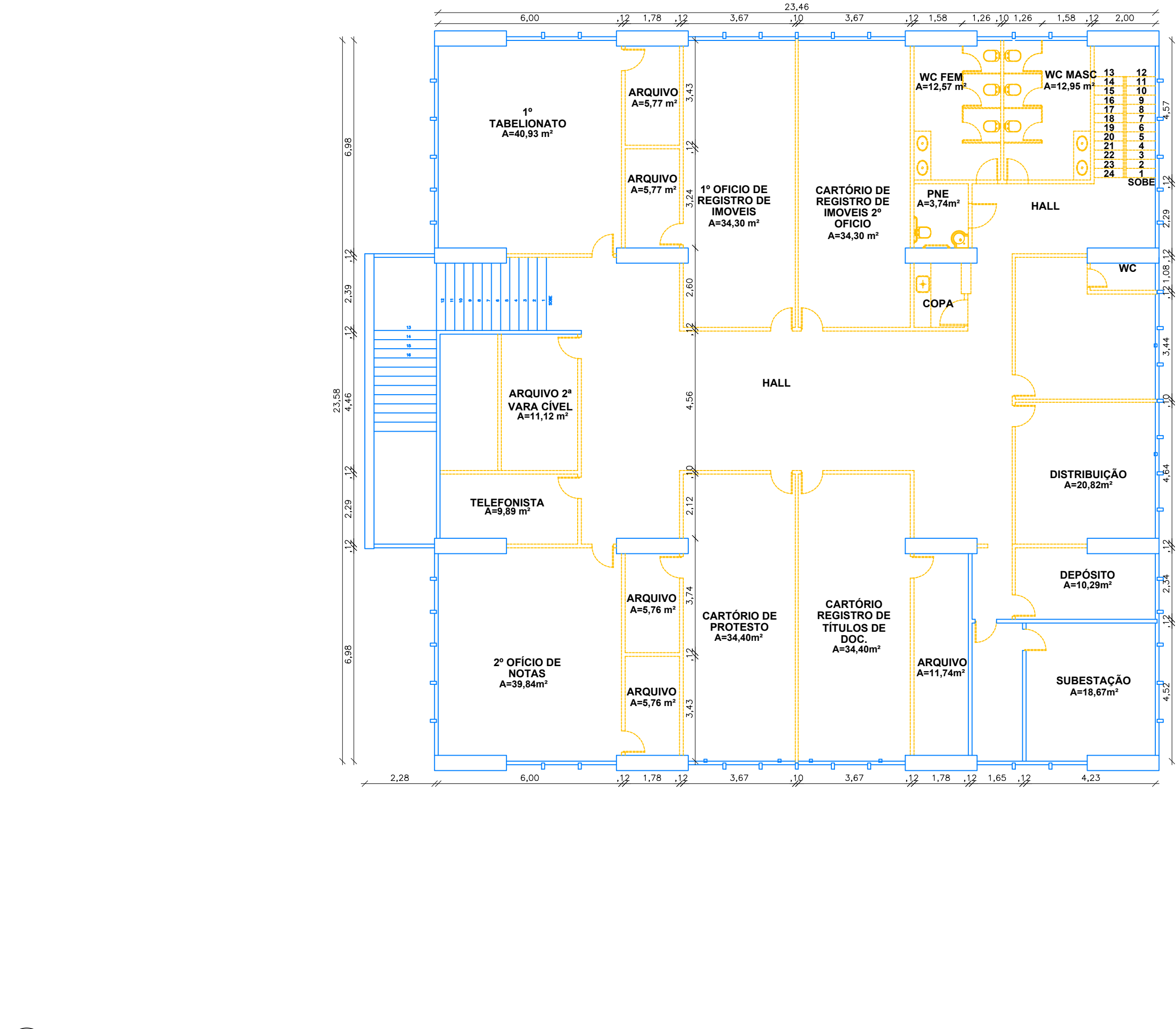


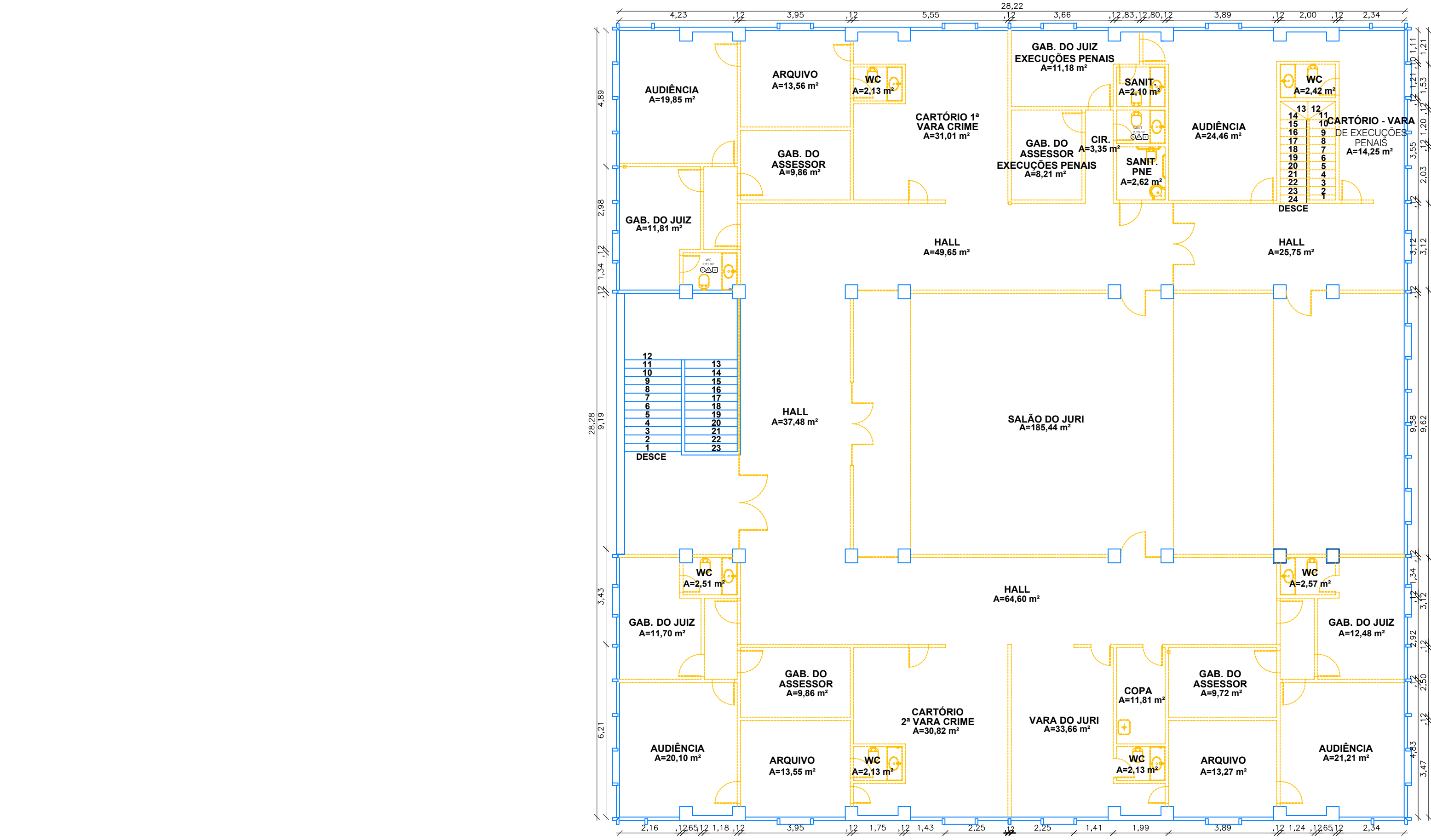
02 2º PAVIMENTO
ESCALA: 1/125




01 1º PAVIMENTO
ESCALA: 1/125



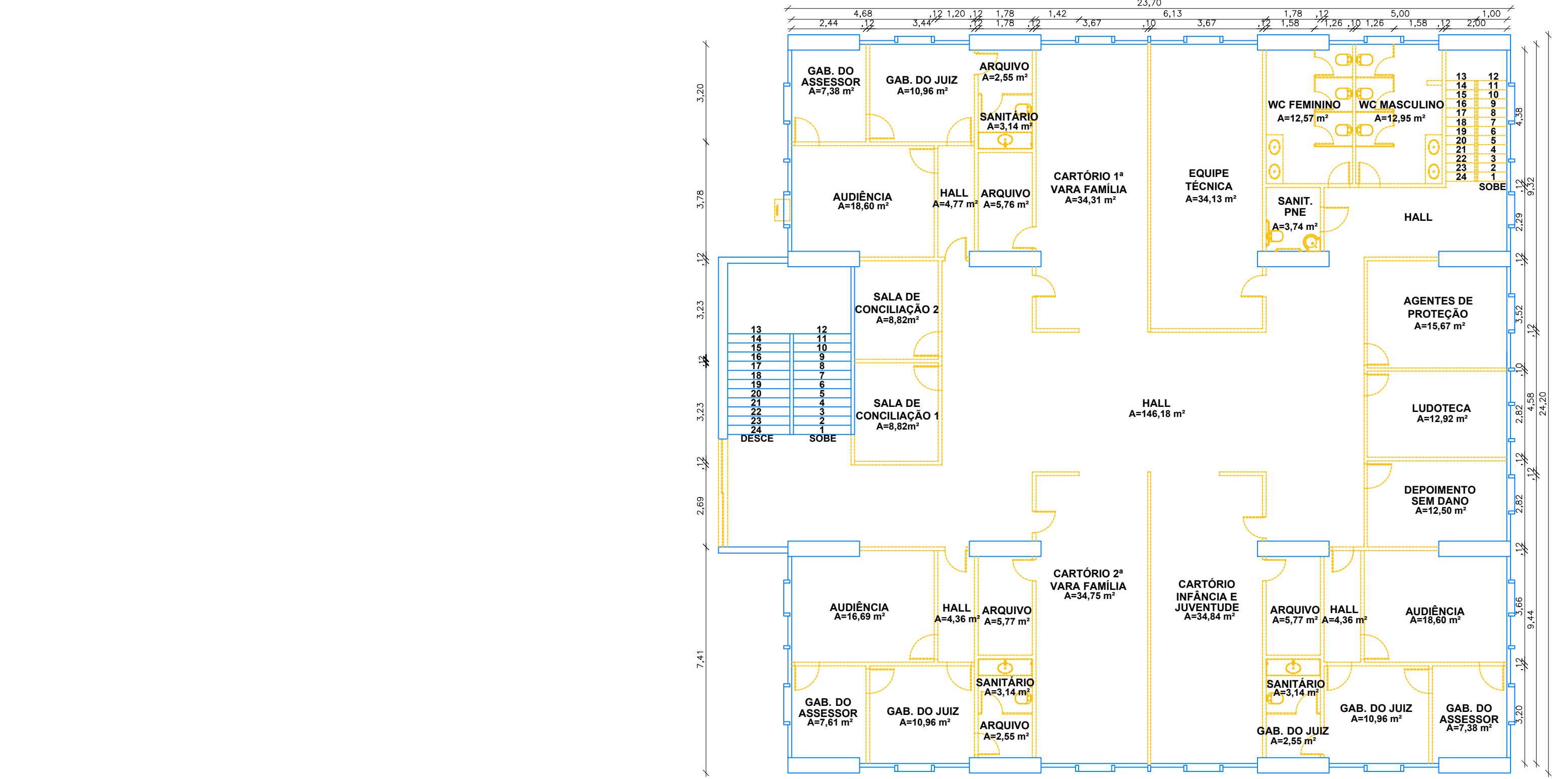
03 3º PAVIMENTO
ESCALA: 1/125



04 4º PAVIMENTO
ESCALA: 1/125



05 COBERTA
ESCALA: 1/125



QUADRO DE LEGENDA	
	A MANTER
	A RETRABENDICUL

REVISÃO		DATA	RESPONSÁVEL	TIPO E LOCAL DA ALTERAÇÃO
1				
2				
3				
4				

Rua Pedro Bortol, 955
Bairro de Jurema
Fátima - Curitiba
PR - 81511-370
gpf@engenharia.com.br

GPS
ENGENHARIA E ARQUITETURA

Rua Adam, Avenida Lima
Km. 25+4, km 25+5
Campanha da Boa Vista
Itabuna - Bahia
BR - 45.128-000
gpf@engenharia.com.br

JCA
ENGENHARIA E ARQUITETURA

PROPA Pró-Reitoria de Planejamento e Administração

UFES Universidade Federal do Espírito Santo

NOME DO PROJETO
REITORIA

LOCAL
RUA ADOLFLO MARON, 200 - CENTRO

TIPO DE PROJETO
CADASTRO - PLANTAS DE DEMOLIR

PROJETO
UFES-REIT-ARQ-PB-002-R1.DWG

DATA
SET/19

RESPONSÁVEL TÉCNICO
AND. ROGERIO V. DE SOUZA

PROJ. TÉCNICO
ARQUITETURA

VERIFICAÇÃO
R1

CALCULO
CAU A29-309-7

ORÇAMENTO
002-1033

LOCALIZAÇÃO
JACANATÁLIA